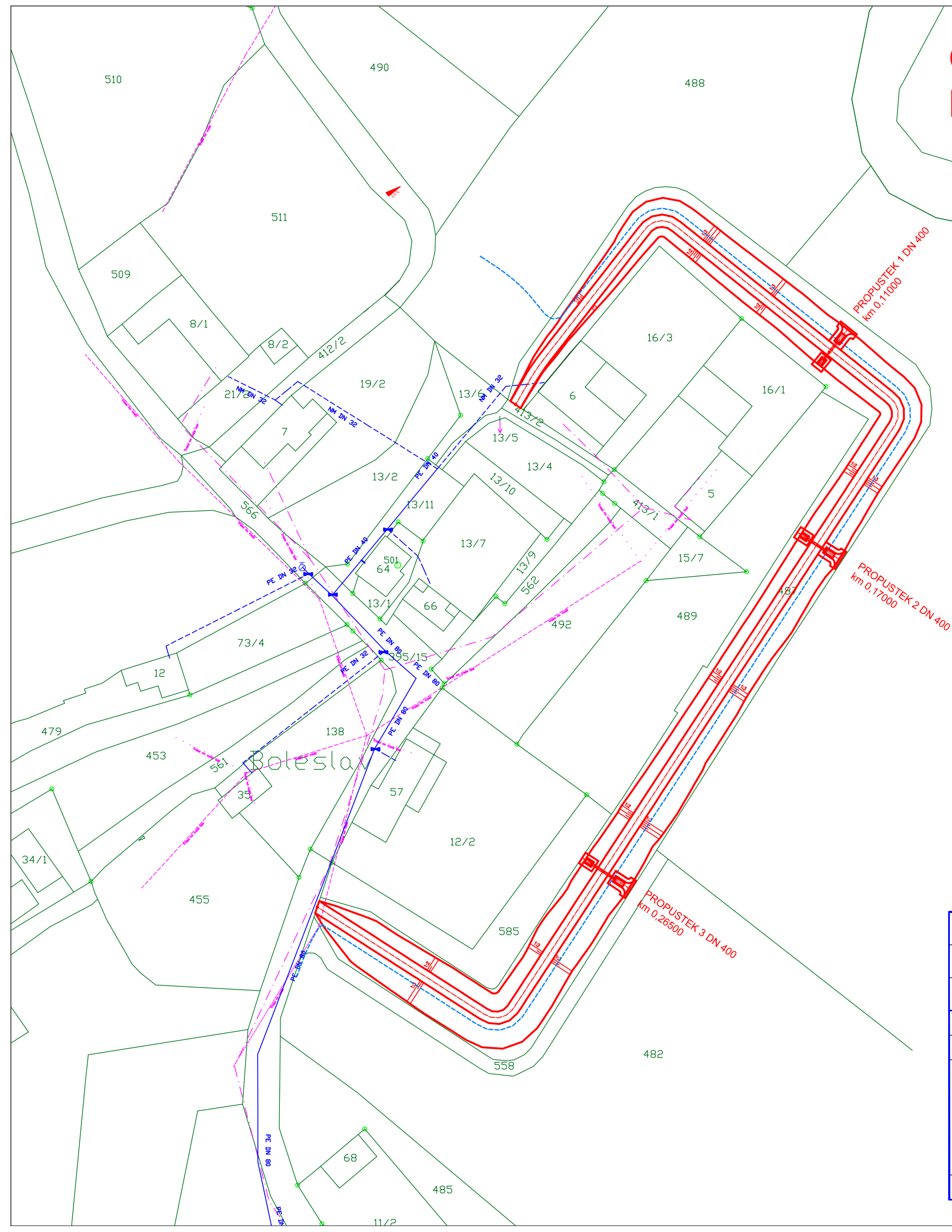


OCHRANNÁ HRÁZKA OH3 V K.Ú. BOLESLAV  
KATASTRÁLNÍ SITUACNÍ VÝKRES, M 1:1000



**LEGENDA:**

— HRANICE PARCELY

**NÁVRH**

— NÁVRH OH3

--- PRŮBĚH HLADINY Q5

**STÁVAJÍCÍ PODZEMNÍ IS**

— VODOVOD



--- VODOVODNÍ PŘÍPOJKA

**STÁVAJÍCÍ NADZEMNÍ IS**

--- VEDENÍ NN

--- VEDENÍ NN

--- SDĚLOVACÍ VEDENÍ

VYPRACOVAL		ZODP. PROJEKTANT		VED. PROJEKTANT		 vodohospodářský atelier s.r.o., Růženec 54, 644 00 Brno	
							
KRAJ	LIBERECKÝ		K.Ú.	BOLESLAV, ČERNOUSY		ZAK.ČÍSLO	06/23
STAVEBNÍK		ČR–SPÚ, KPÚ PRO LIBERECKÝ, POBOČKA LIBEREC				DATUM	4/2023
STAVBA AKCE		OCHRANNÁ HRÁZKA OH3 V K.Ú. BOLESLAV				STUPEŇ	DSP, DPS
						FORMÁT	2x A4
OBJEKT						MĚŘÍTKO	1:1000
						PŘÍLOHA Č.	PARÉ Č.
OBSAH		KATASTRÁLNÍ SITUACNÍ VÝKRES				C.2.	